


3. 1/2 1/2



Проперен  
1855 г.

1952



АТЛАСЪ  
РОССИЙСКОЙ  
ИМПЕРІИ,

Состоящий изъ 46 картъ,  
Изданный  
Во градѣ Святаго Петра  
1792 года  
Математическимъ Кот.

Ек  
Иваш- =х-SS

~\*S.T.=\*1:1

Бир ТТ

ИГ-177

3111



Оддііііііііі  
д.А1(ъ

Ійш/вгв  
'юесг'2Еепига - В ерствъ  
200 400 600 1300  
МИШММ/М/мммм

КАРТА  
РОССІЙСКОЙ  
ИМПЕРІИ.

РАЗМѢРЪ 1" ж'сіє2г; ч.гага Бтдітіє'



КАРТА  
САНКТПЕТЕР-  
БУРГСКОЙ  
Гдѣвшгггіи  
Еггд/6 1/1771-1а. = 1 'im  
10 „Е//631065-“

КАРТА

ПЕЫПЗЪ (дар ЄВАТ Ю

НАМЪ О ГН-ИЧЕСТВА

Жазжелжиг на б' Ульздовс



ЛАДОЖСКОЕ

ОЗЕРО

ПЕТЕРБУРГ

ФИНСКОИ ЗАЛИВЪ

РАЗМЕРЬ

Ревдегегжашс Версты

АНТТІГГ \*ГНПШ11ГГ" -дШ1.ШШШ11

10 30 40 50 60 70 80





ЧАСТЬ САНКТ ПЕТЕРБУРГСКАЯ ГУБЕРНІИ

ЧАСТЬ СТАРАЯ РУСА

НОВОГОРОДСКАГО НАМЪС

КАРТА

Псковская

Губернія

Раздѣленная на 9

Уѣздовъ

ЧАСТЬ СЕЛИЩА

ТВЕРСКАГО

НАМЪСТА

НАМЪСТВА

ЧАСТЬ

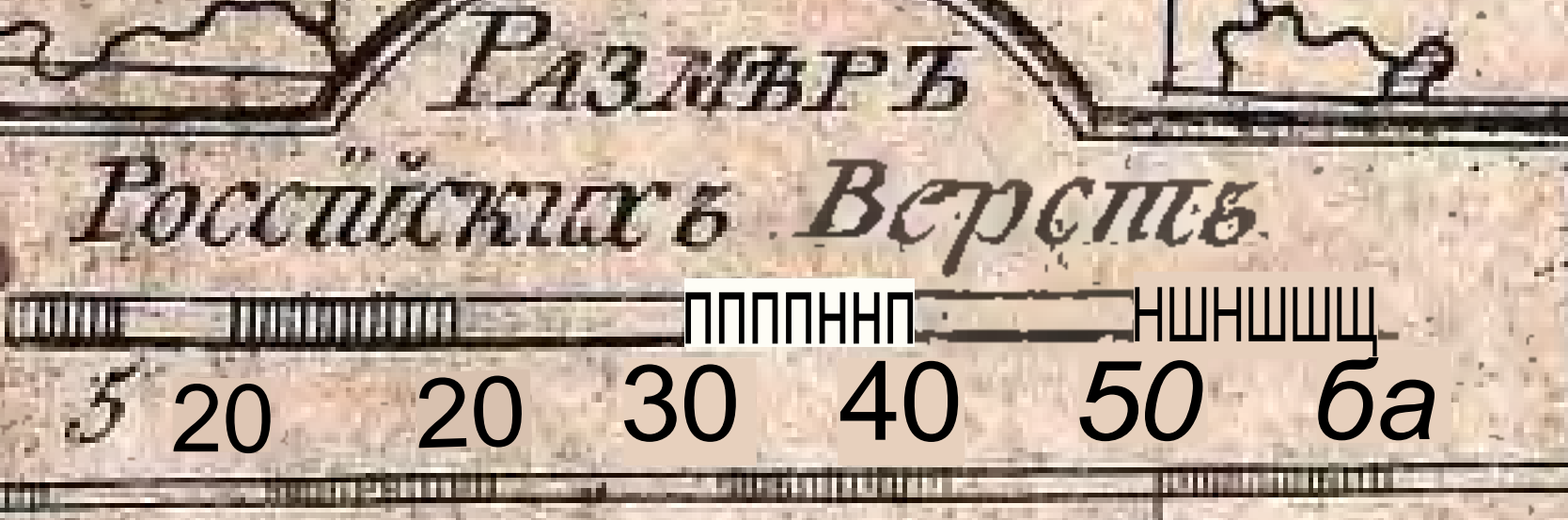
СМОЛЕНСКАГО

НАМЪСТНИЧЕС

Лс'г'х'тгид ще;

ОЗЕРО

Озеро Ильмень

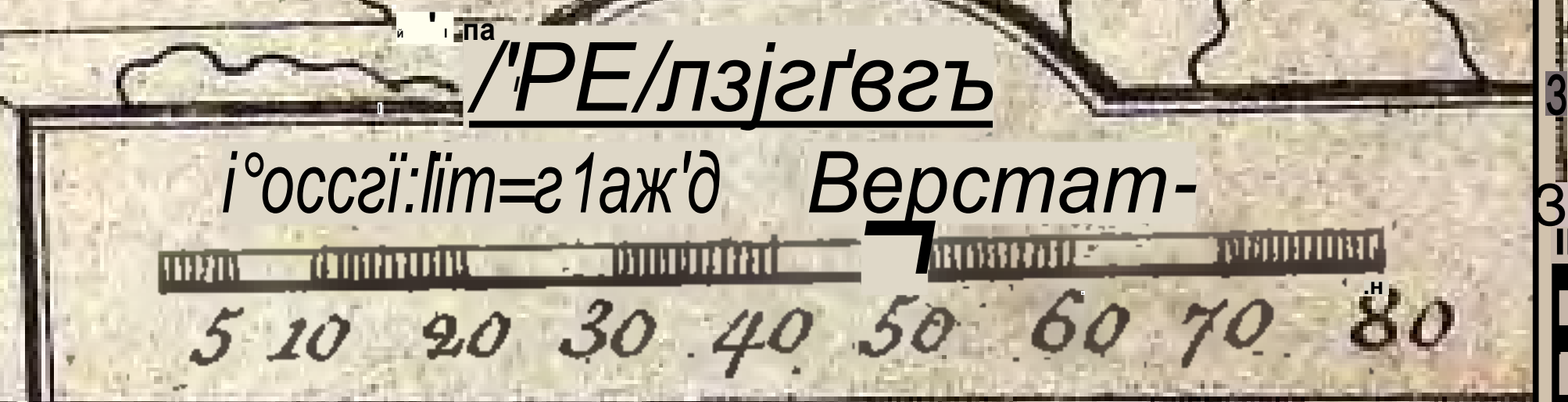


Российскихъ Верстъ

5 20 30 40 50 60

# КАРТА ТВЕРЮКАГО НАМЪСТНИЧЕСТВА

раздѣленная на 13  
УЮЗДОЗ 6



КАРТА

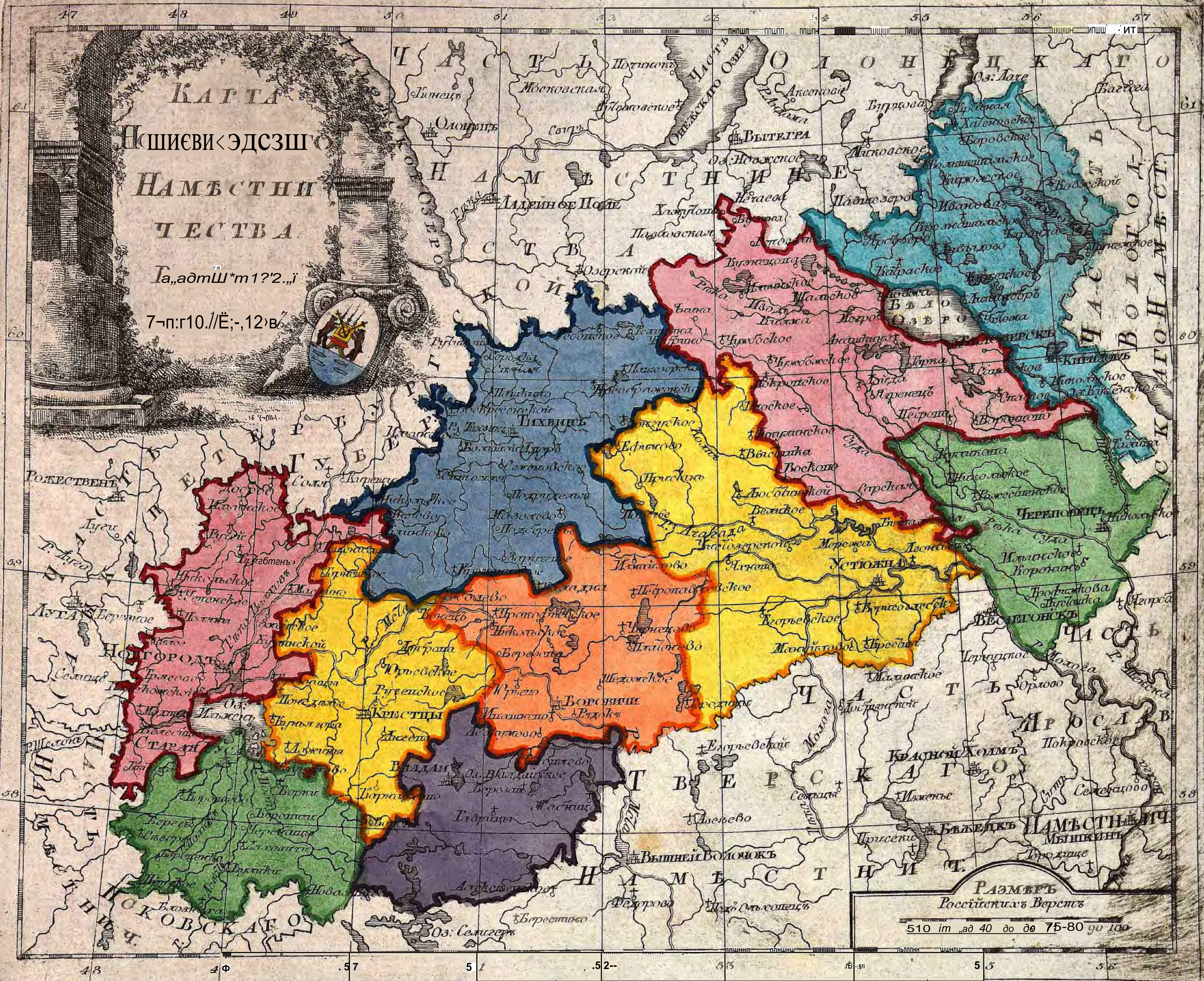
НШИЕВИ ЭДСЗШ

НАМЪСТНИ

ЧЕСТВА

Та, адтШ\*т1?2...i

7-п:г10.//Е;-12В



РАЗМЪРЪ  
Россійскихъ Верстъ

510 im ад 40 до до 75-80 90 100





ІЕЗ=ІІЕГЪ 2°осаё:ссяёгаиг евреіе  
10 30 50 100 150 200

КАРТА  
ОЛОНЕЦКАГО  
НАМѢСТНИЧЕСТВА

ЕЕ°аg,\_(aggemasum2212,8. „убадоод



БѢЛОЕ  
МОРЕ

ЧАСТЬ  
Оз. Золотаное

АРХАНГЕЛЬСКАГО  
ПИНЕГЪ

Онега

НАМѢСТ  
ПРОХЛОВА

ВЫБОРГСКОГО  
Оз. Онега

Вологодскаго  
Часть

Новгородскаго  
Часть

Вологодскъ



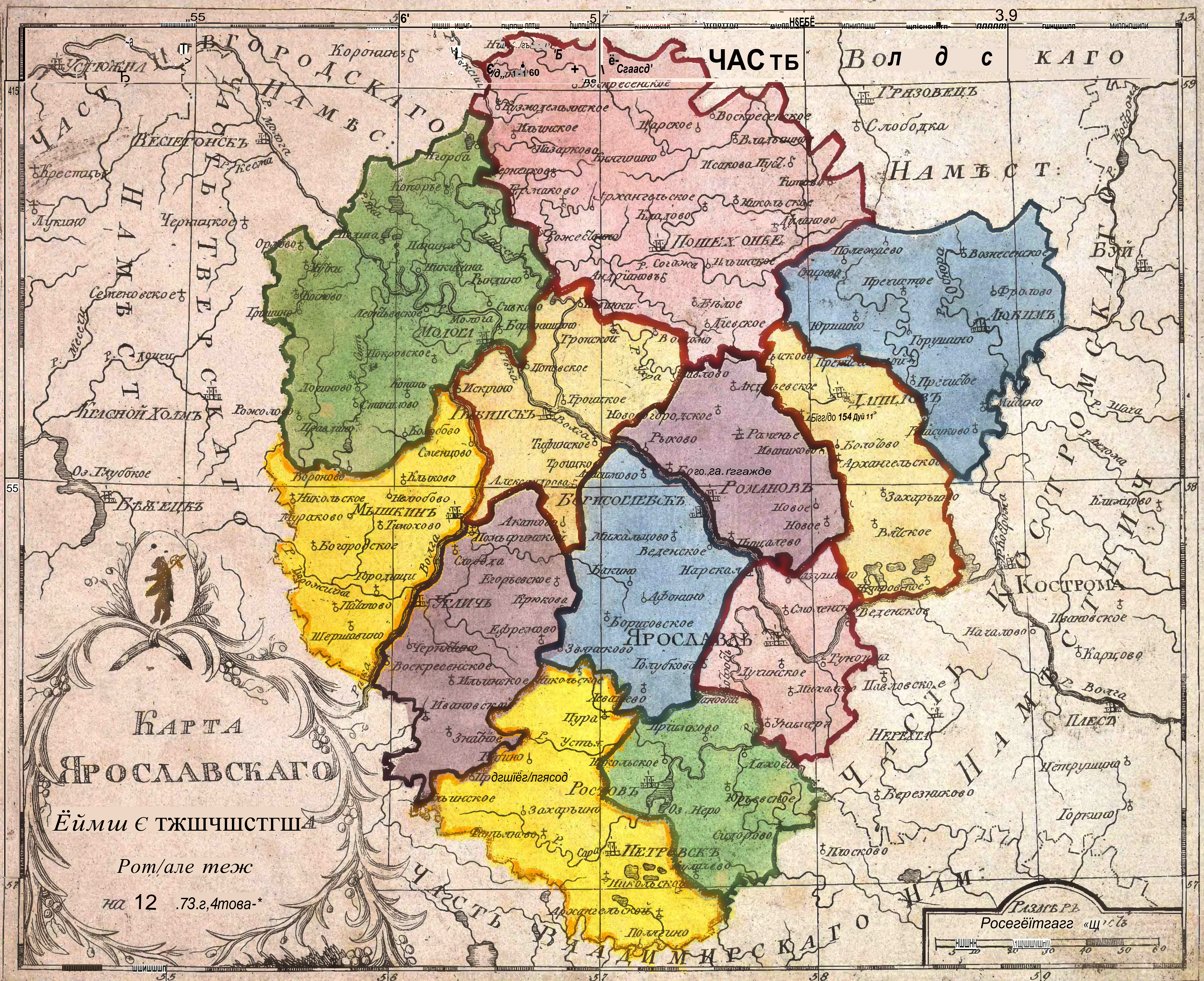
РАЗМЕРЪ  
19002/астшсб Вер07?2Е5  
10 30 50 75 100 200 300

КАРТА  
АРХАНГЕЛЬСКАГО  
НАМЕСТИЧЕСТВА  
Раздѣленная  
на 7. Уѣздовъ





Рцатиуз  
 іосеісіієвъ вереть  
 20 40 60 Де 100 190 2/0 250 180



ЧАСТЬ ВОЛДСКАГО

ГОРОДСКАГО  
НАМБСКОГО

ЧАСТЬ НАМБСКОГО  
НАМБСКОГО  
НАМБСКОГО

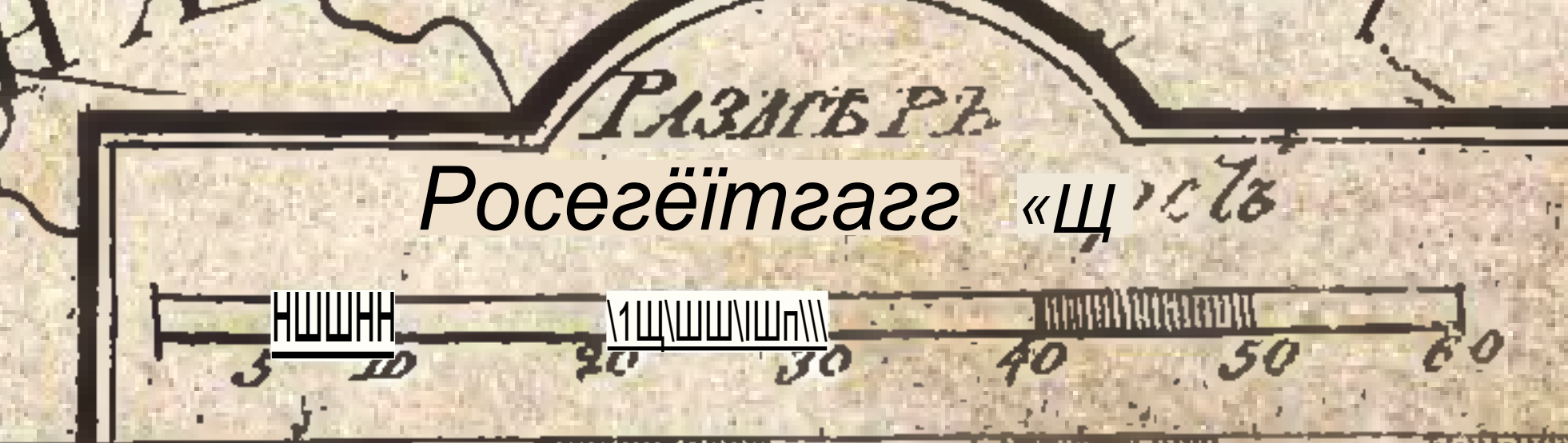
НАМБСКОГО

КАРТА  
ЯРОСЛАВСКАГО

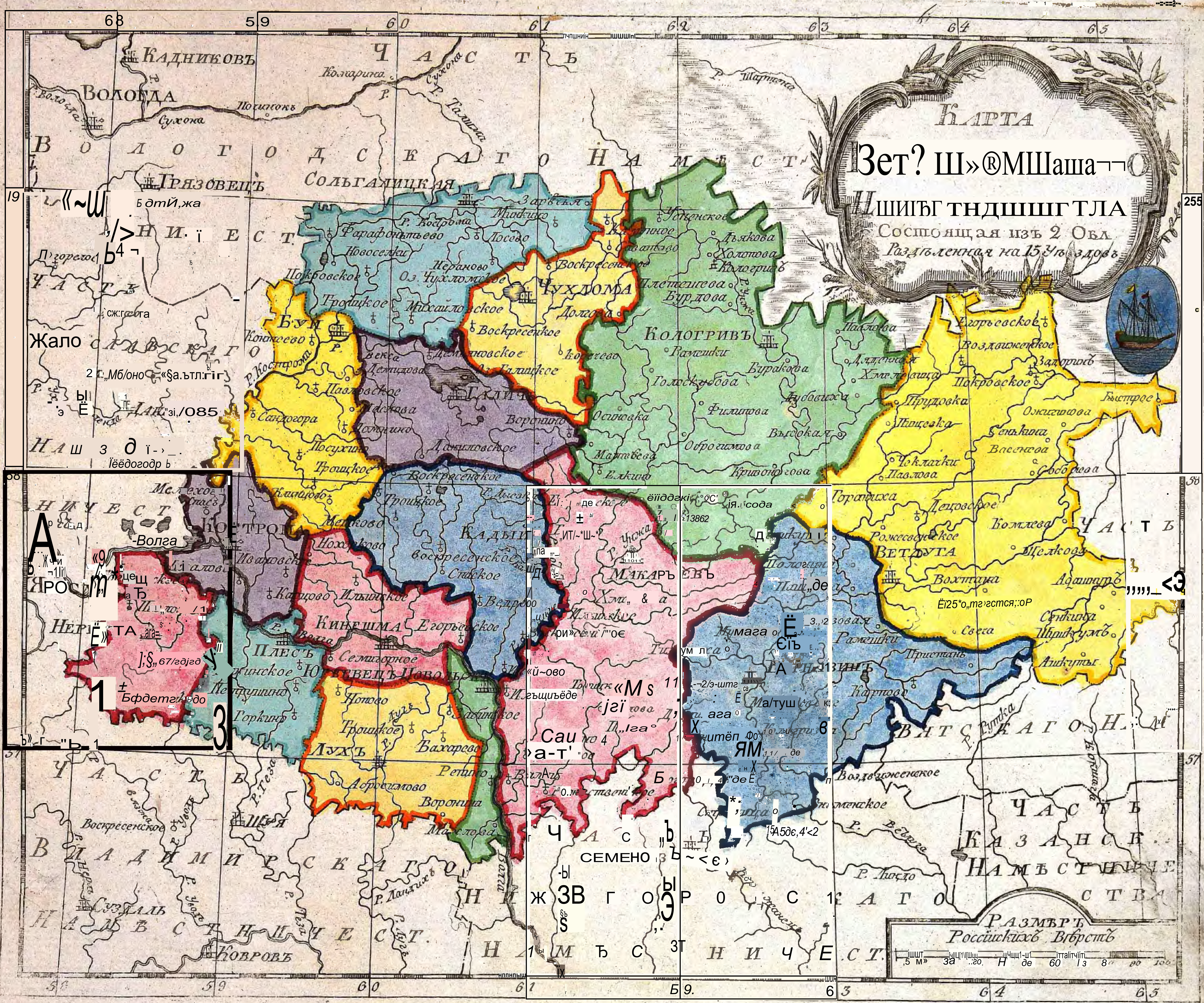
ЕЙМИ С ТЖШЧШТГША

Рот/але теж

на 12 .73.г.4това\*



Small text at the bottom of the page, including coordinates and publication information.



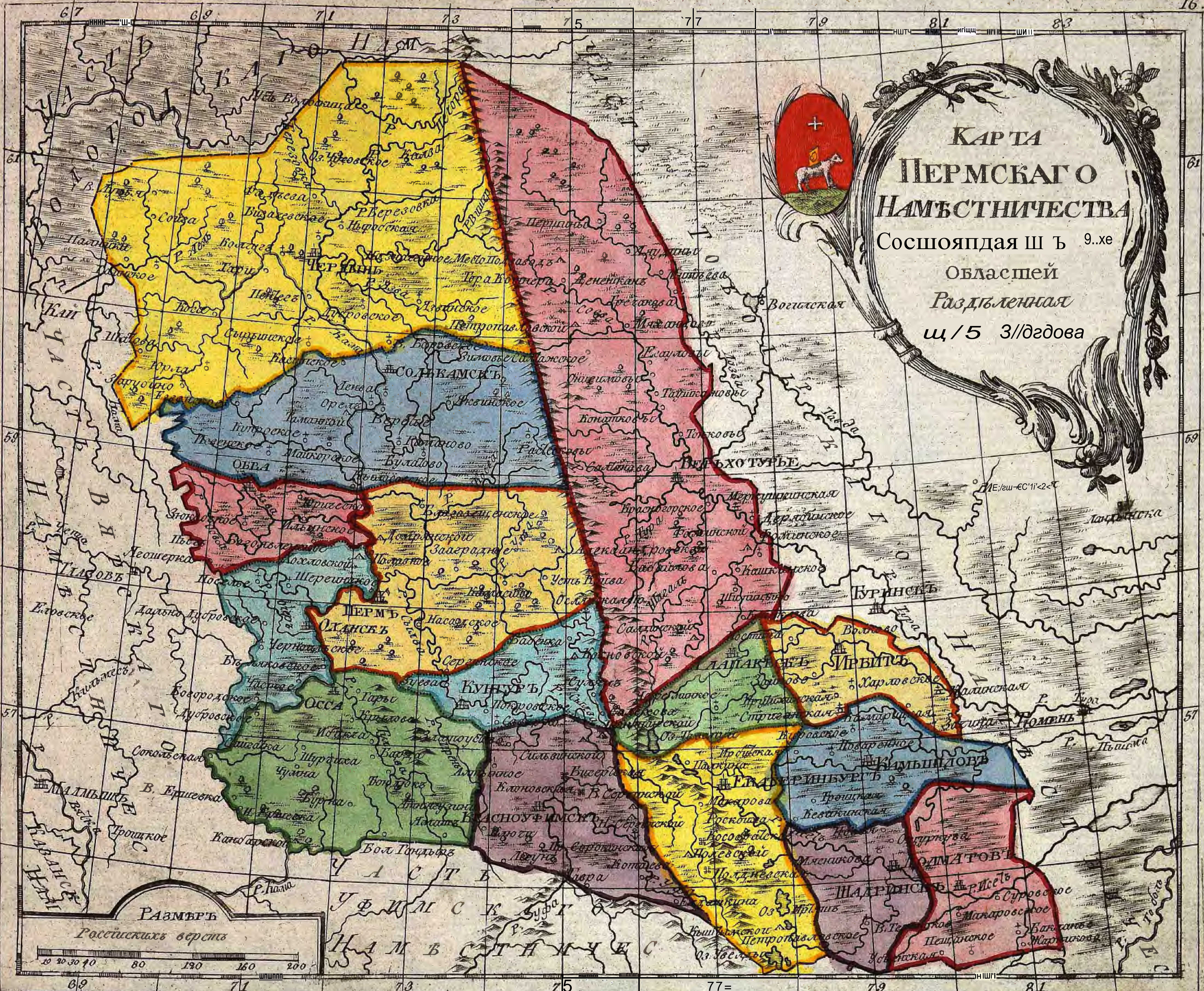
КАРТА  
Зет? Ш»®МШаша  
ШШИГТНДШШГТЛА  
Состоящая изъ 2 Овл.  
Раздѣленная на 15 Угловъ



РАЗМѢРЪ  
Россійскихъ Вѣрстѣ



КАРТА  
**ПЕРМСКАГО**  
**НАМЪСТНИЧЕСТВА**  
 Сосшояпдая шъ 9..хе  
 Обласпей  
 Раздѣленная  
 ш/5 3//дгодова



РАЗМѢРЪ

Россійскихъ верствъ



УФУМСКАГО  
 НАМЪСТНИЧЕСТВА

КАРТА

ЫШЭЪОАЕСКАГО

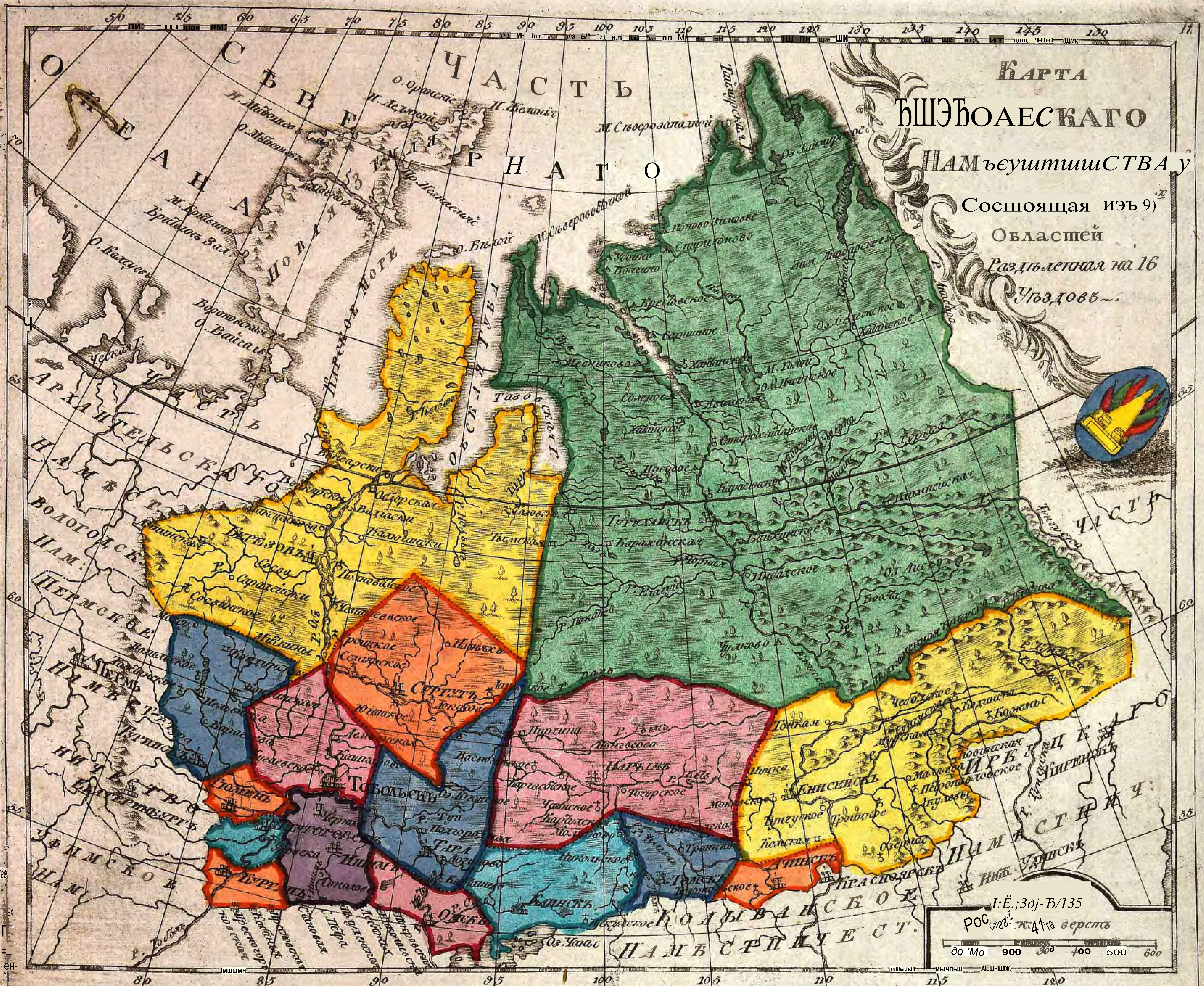

НАМЪЕУИТИШТВАУ

Сосшоящя изъ 9)

Овластей

Раздѣленная на 16

Угѣздовъ



И.Е.:3дј-Б/135

РОСІИ: 1 верста

до 'Мо 900 300 400 500 600



КАРТА  
МОСКОВСКОЙ

ГУБЕРНИИ

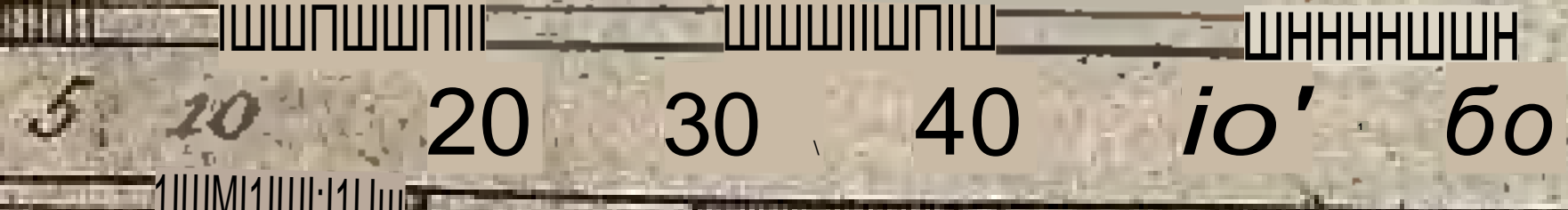
изданная в 1856 году

Угловъ



РАЗМЕРЬ

2° 0' 00" 2гес° кра. i. г. Бедэглт



53

54

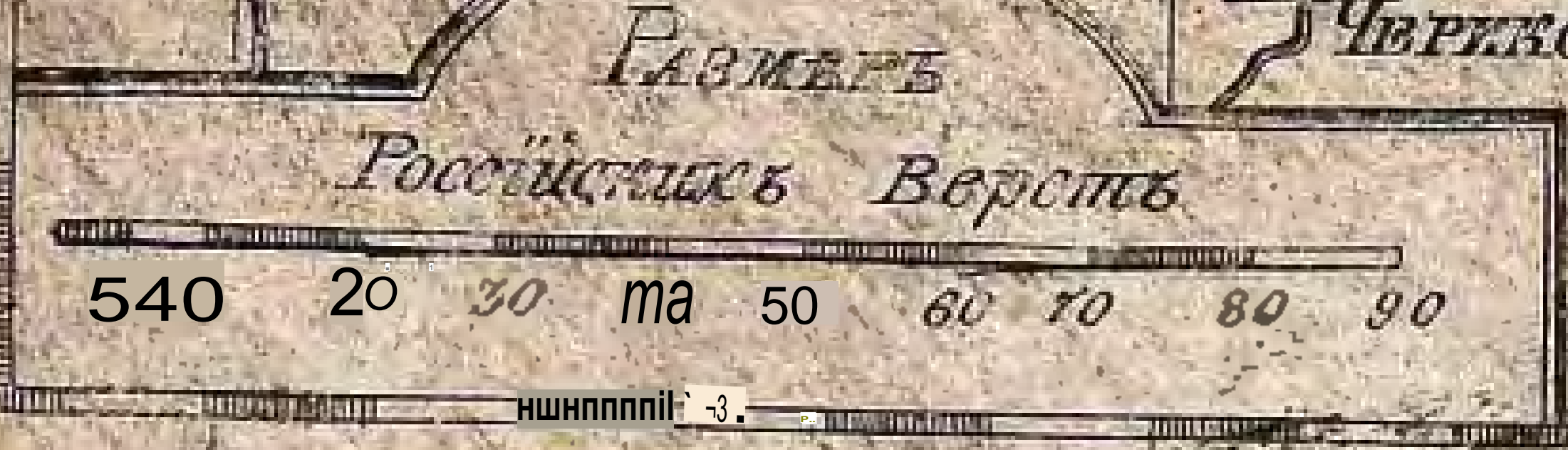
55

56

57



КАРТА  
СМОЛЕНСКАГО  
НАШОСТНИЧЕСТВА  
Раздѣленная  
7-м/2 Уѣздовъ



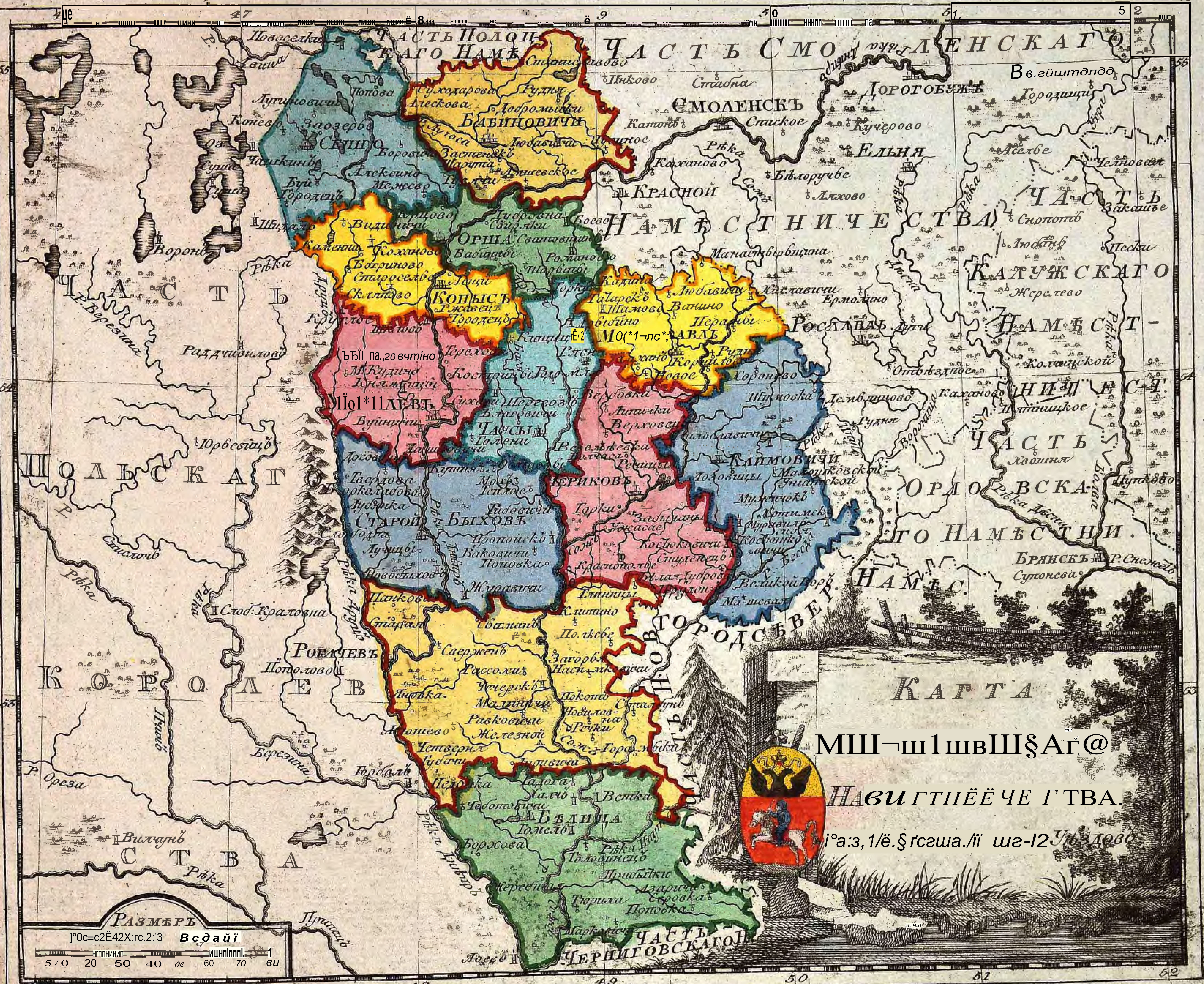


РАЗМѢРЪ Российскихъ верстъ  
 5 10 20 30 40 50 60 70 80

КАРТА  
 ПОЛОТСКАГО  
 НАМѢСТНИЧЕСТВА  
 Раздѣленная  
 на 11. Уѣздовъ.

га





**КАРТА**  
**МШ-ш1швШ§Аг@**  
**НАВИГТНЁЄЧЕГТВА.**  
 іа.з, 1/ё. § гсша. /іі шг-12 Ул. добо

**РАЗМѢРЪ**  
 1°0с-с2Е42Х.гс.2:3 **Всдаїї**  
 5 10 20 50 40 де 60 70 80

Дуга...  
Широта...  
Число...



Вшштгъ Россистадъ верствъ  
0 12 16 32 64

ЧАСТЬ МОГИЛЕВ. И

ПОВГОРОДЪ СЪВЕРСКИЙ

НОВОГОРОДЪ СОСНИЦА

СЪВЕРСКОЕ Б. МОНОПОЛЬ

НАМЕСТИЧЕСКАЯ ШИСТВА

ХАРЬКОВ

СВАГО

МБСГНИЧЕСТВ

НАМ





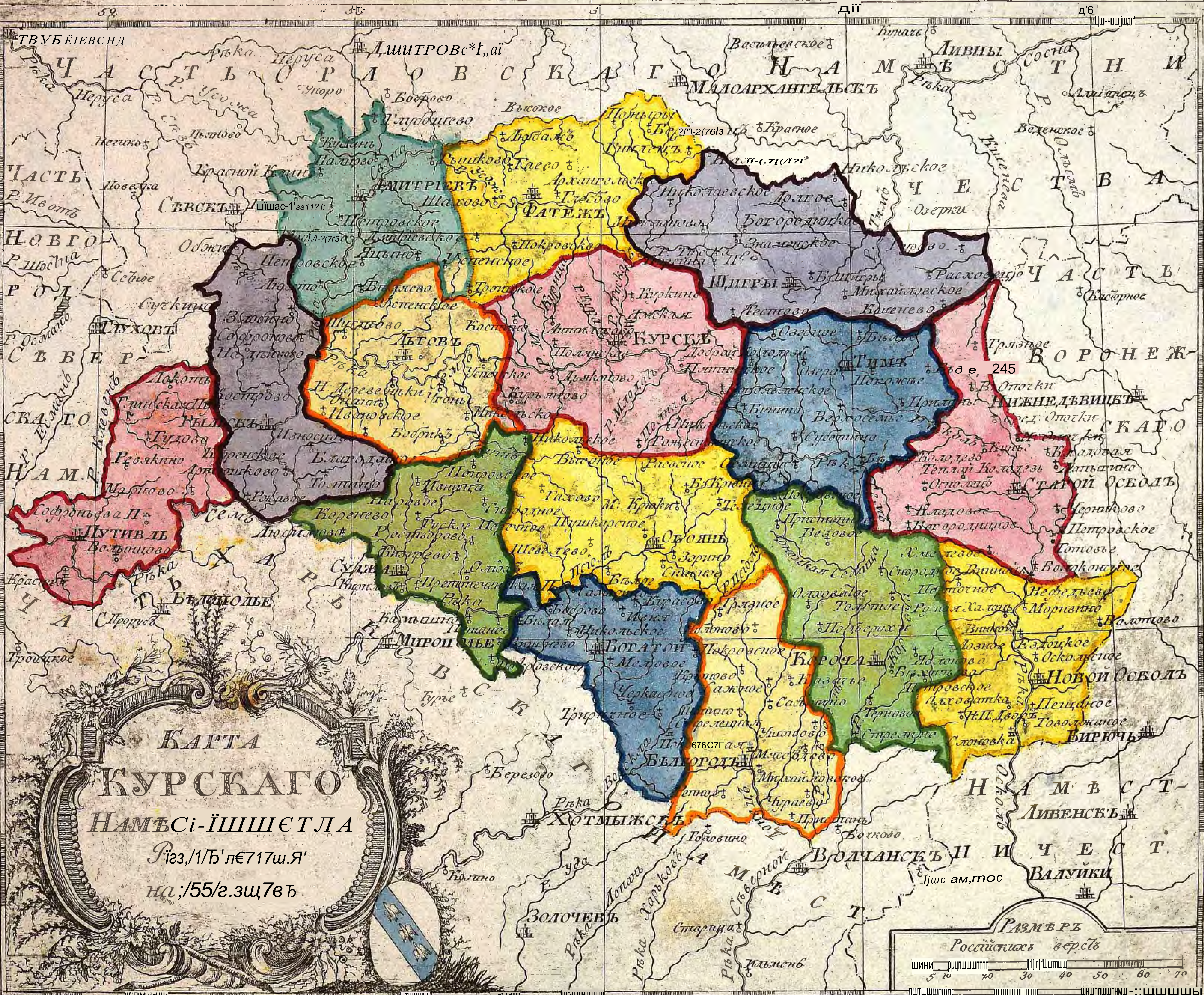
КАРТА  
ХАРЬКОВ-  
СКАГО

ГЕГМЪГА-Ш-КШ ЄТЪ21

122.г., и ГЫ/еаеащ-а ча 15 Чѣздѣвѣ

РАЗМЪРЬ Россійскихъ верствъ











53 54 55 56 57

Еіі.ІРТА

ТУИМ»ЮІІША\ІІ®

ШМЗвС жГЖМЩС таА

Га.з;.;/з;/гвнГаал на

19, 376в;.'06'6



ТАРУСА

НАМ

ОКА

АЛЕКСАНДРОВСКОЕ

ВЕНЕВЪ

ТУЛА

ОДОЕВЪ

ЖУКОВСКОЕ

БЛАГОВЕЩЕНСКОЕ

БАТУРИНО

ДЕШЕВЪ

БАЛХОВЪ

ДОНОВО

ЧЕРНЬ

ВЕРХНИЙ

ДОНОВО

ЧЕРНОУСКОЕ

ЧЕРНОУСКОЕ

ЧЕРНОУСКОЕ

ЧЕРНОУСКОЕ

ЧЕРНОУСКОЕ

ЧЕРНОУСКОЕ

ЧЕРНОУСКОЕ

ЧЕРНОУСКОЕ

ЧАСТЬ МОСЕНОВСКОГО УЗДНА

КАШИРА

КАШИРА

КАШИРА

КАШИРА

КАШИРА

КАШИРА

КАШИРА

КАШИРА

КАШИРА

КАШИРА

КАШИРА

КАШИРА

КАШИРА

КАШИРА

КАШИРА

КАШИРА

КАШИРА

КАШИРА

КАШИРА

КАШИРА

КАШИРА

КАШИРА

КАШИРА

КАШИРА

КАШИРА

КАШИРА

КАШИРА

КАШИРА

КАШИРА

КАШИРА

КАШИРА

КАШИРА

КАШИРА

КАШИРА

КАШИРА

КАШИРА

КАШИРА

КАШИРА

КАШИРА

КАШИРА

КАШИРА

КАШИРА

КАШИРА

КАШИРА

КАШИРА

КАШИРА

КАШИРА

КАШИРА

КАШИРА

ГАЗЩЗРЪ  
'осс.é±E%-кава:5 В Гр ста  
пат ШШ КППМИИНСИШ

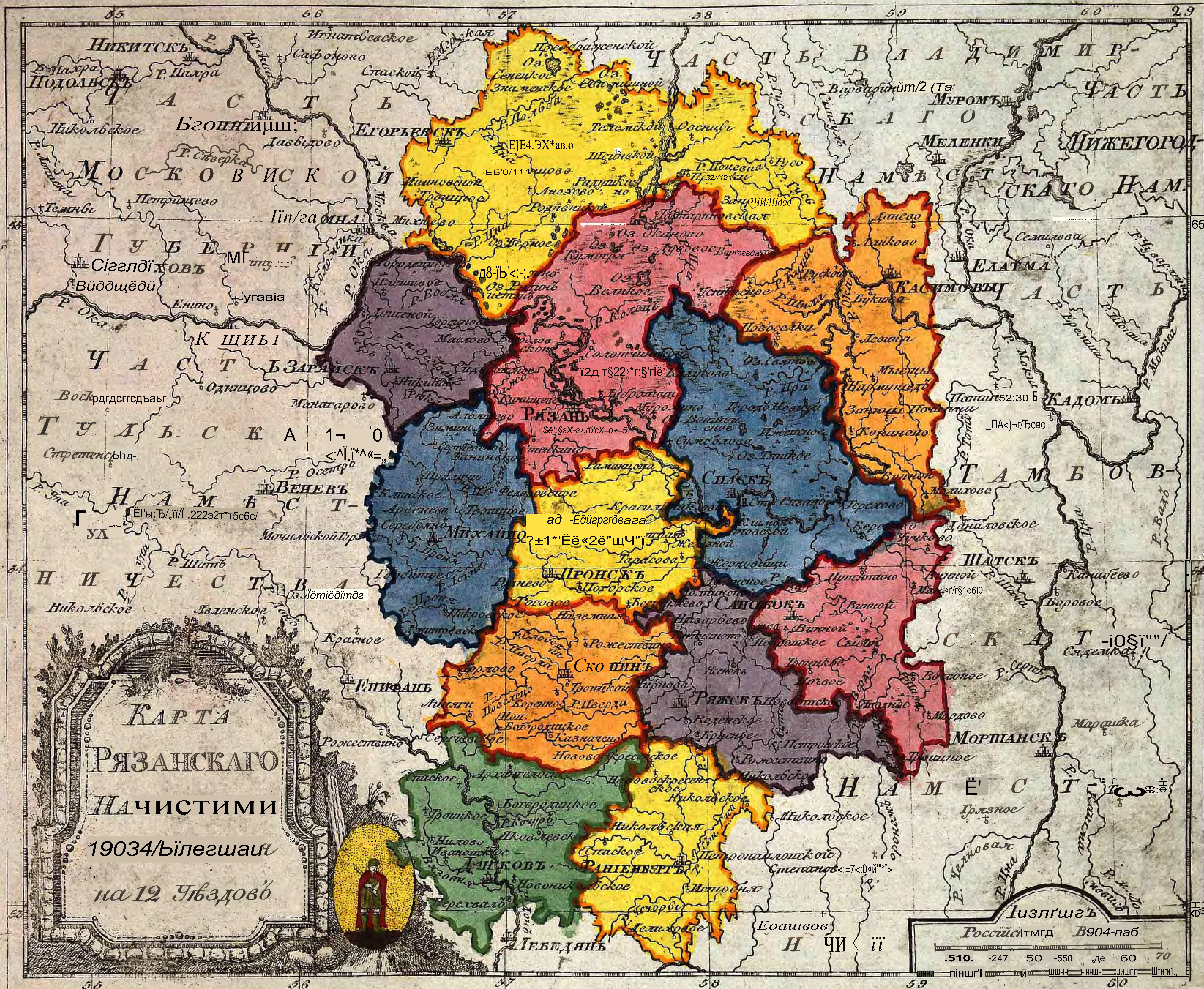
Нѣлм в"с т н-і і ч е с т.

ЧАСТЬ СЛАВЯНСКАГО

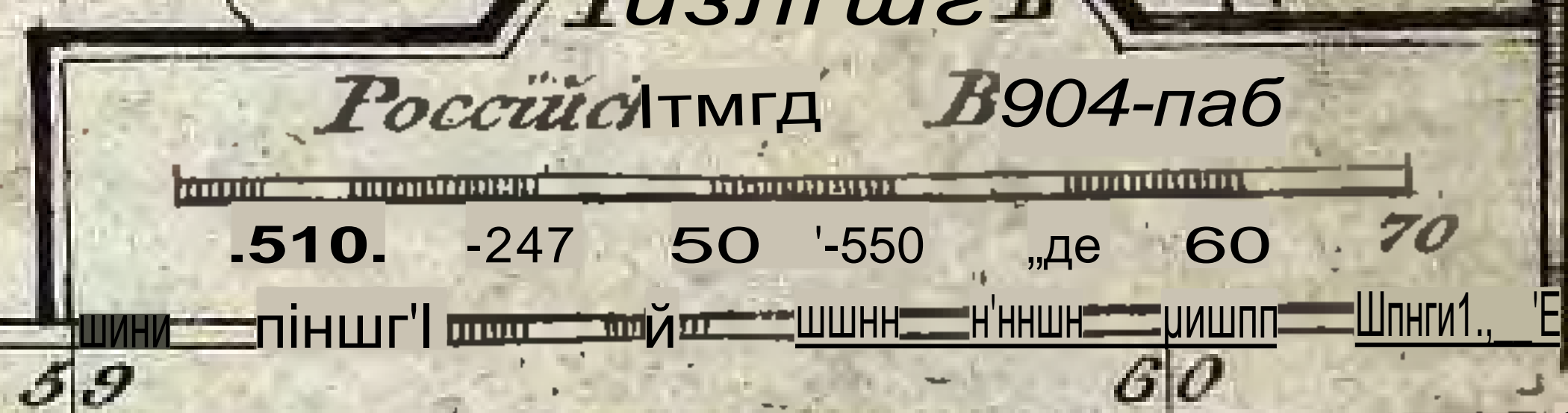
УЗДА

КАШИРА

КАШИРА



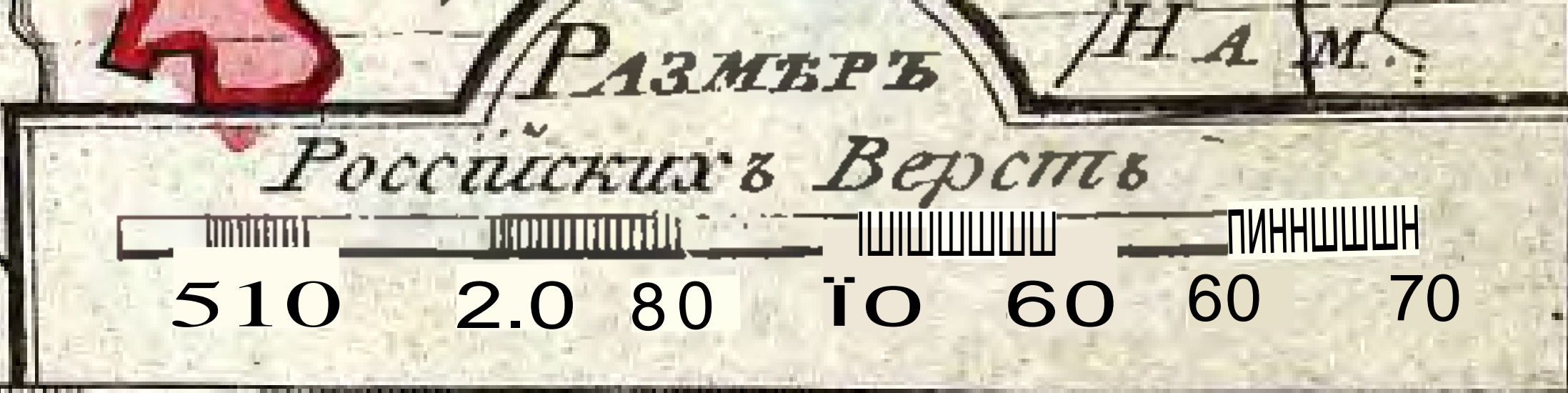
КАРТА  
**РЯЗАНСКАГО**  
**НАЧИСТИМИ**  
 1903/4/влегшаи  
 на 12 Уздовб



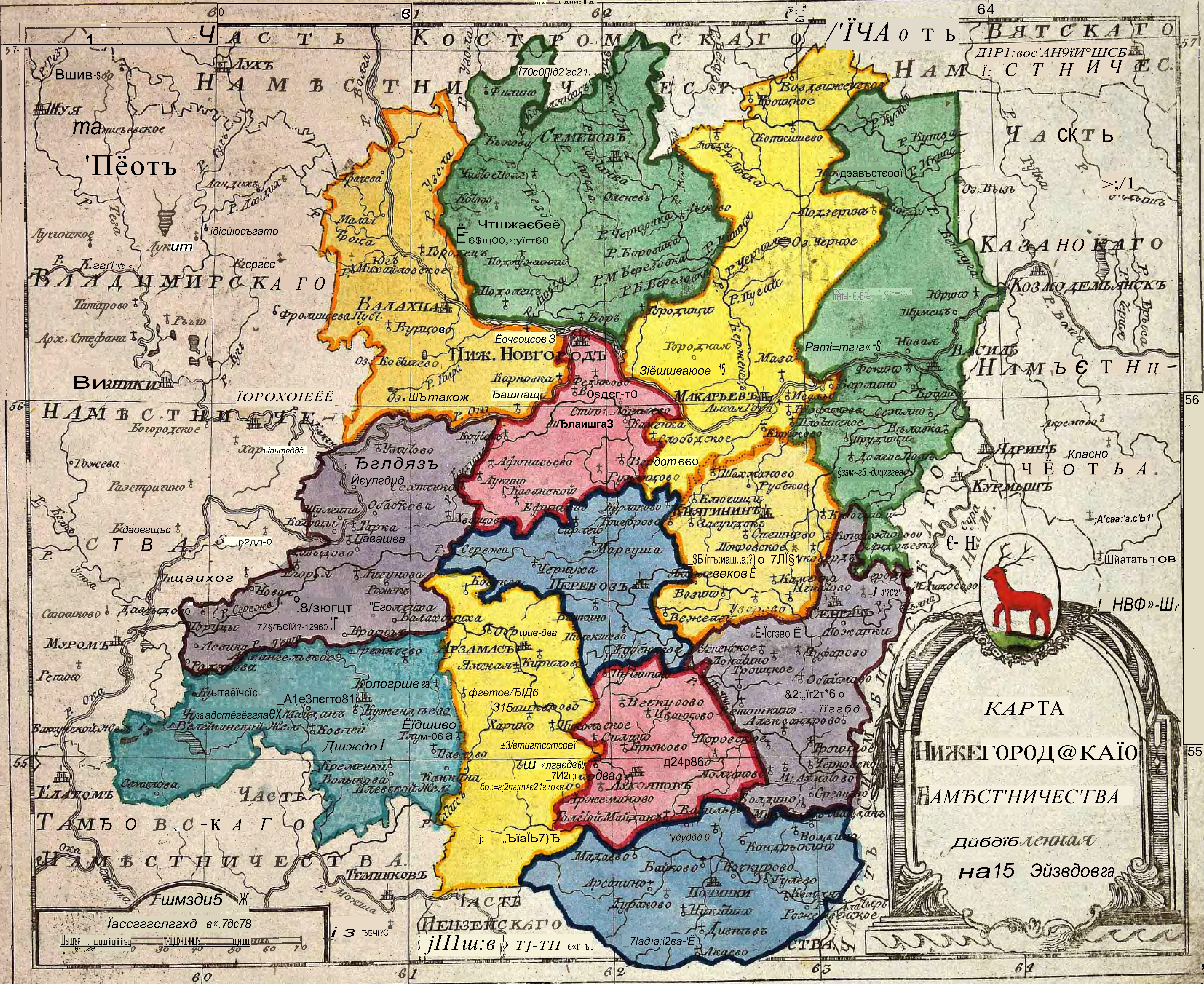


КАРТА  
ВЛАДИМИР-  
СКАГО  
НАМѢСТНИЧЕСТВА

Издана въ Москвѣ въ 1811 году.



ГШ СХГІВ 97-1 А Г



ЧАСТЬ КОСТРОМСКАГО НАМЪСТНИЧЕСТВА

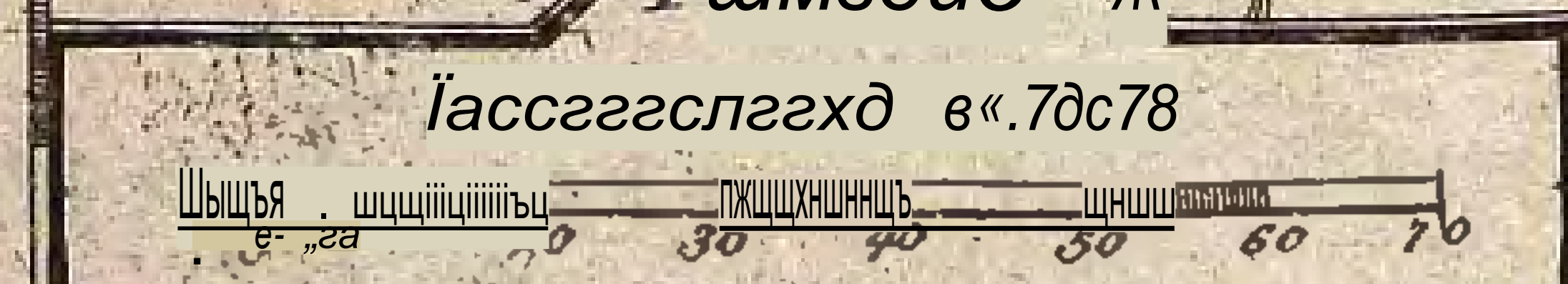
ВЛАДИМИРСКАГО НАМЪСТНИЧЕСТВА

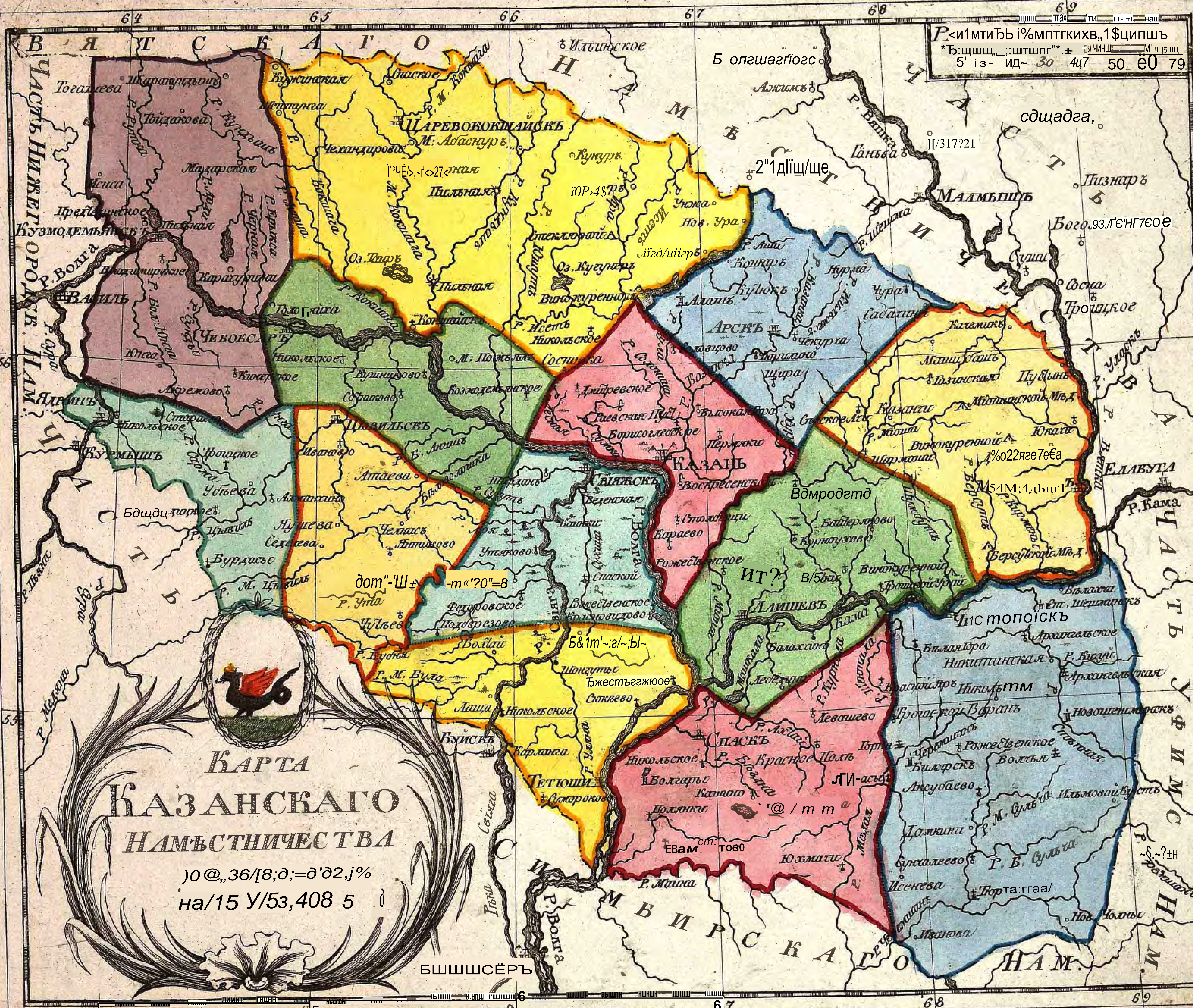
ТАМБОВСКАГО НАМЪСТНИЧЕСТВА

ТАМБОВСКАГО НАМЪСТНИЧЕСТВА

НИЖЕГОРОДСКАГО НАМЪСТНИЧЕСТВА

КАРТА  
НИЖЕГОРОДСКАГО  
НАМЪСТНИЧЕСТВА  
дубовая  
на 15 листов





Р<и1мтиТь 1%мПТГКХВ, 1\$ципшъ  
 \*Ъ:щшщ, :;штшп\*\* ± ы чинш М щшщ  
 5' из- ид- 30 47 50 60 79

**КАРТА  
 КАЗАНСКАГО  
 НАМѢСТНИЧЕСТВА**

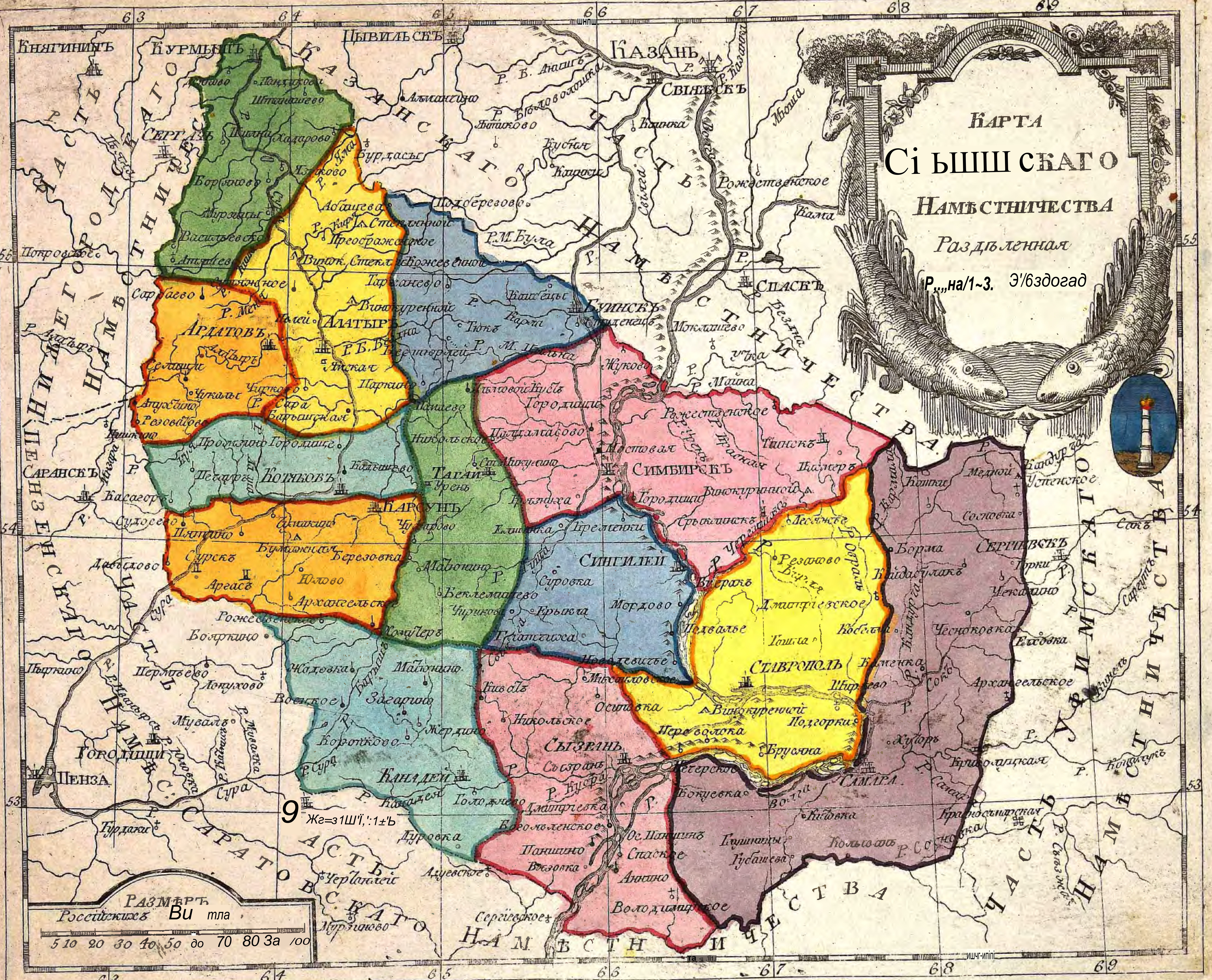
Ю @ „ 36 / 8 ; д ; = д ' д 2 , j %  
 на / 15 У / 53 , 408 5



БШШШСЕРЬ

КАРТА  
СІЫШСЬАГО  
НАМЪСТНИЧЕСТВА  
Раздѣленная

Р., на 1-3. Э/6здогад



РАЗМѢРЪ  
Россійскихъ Вѣ тла  
5 10 20 30 40 50 до 70 80 За 100

63 64 65 66 67 68 69



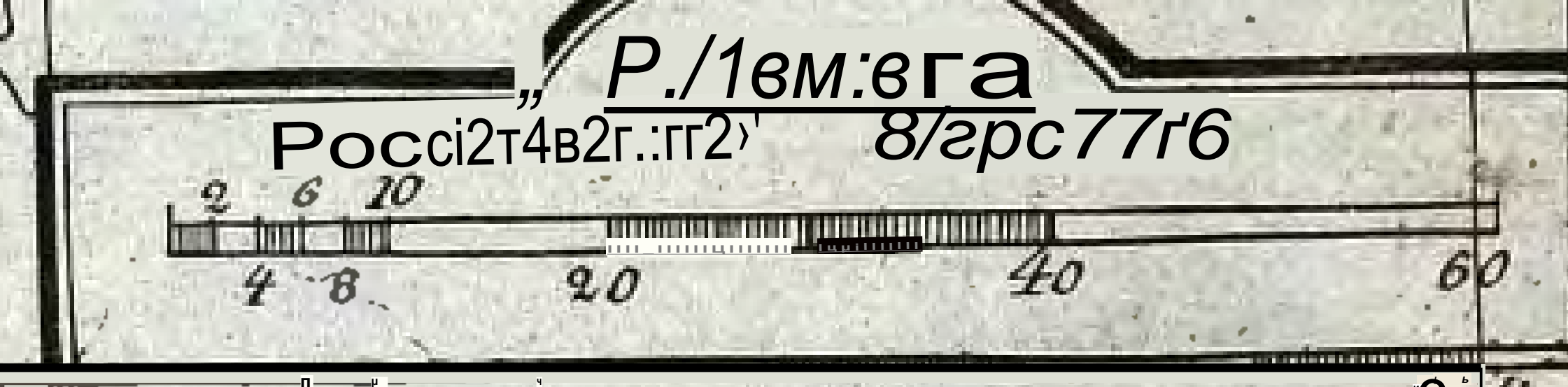
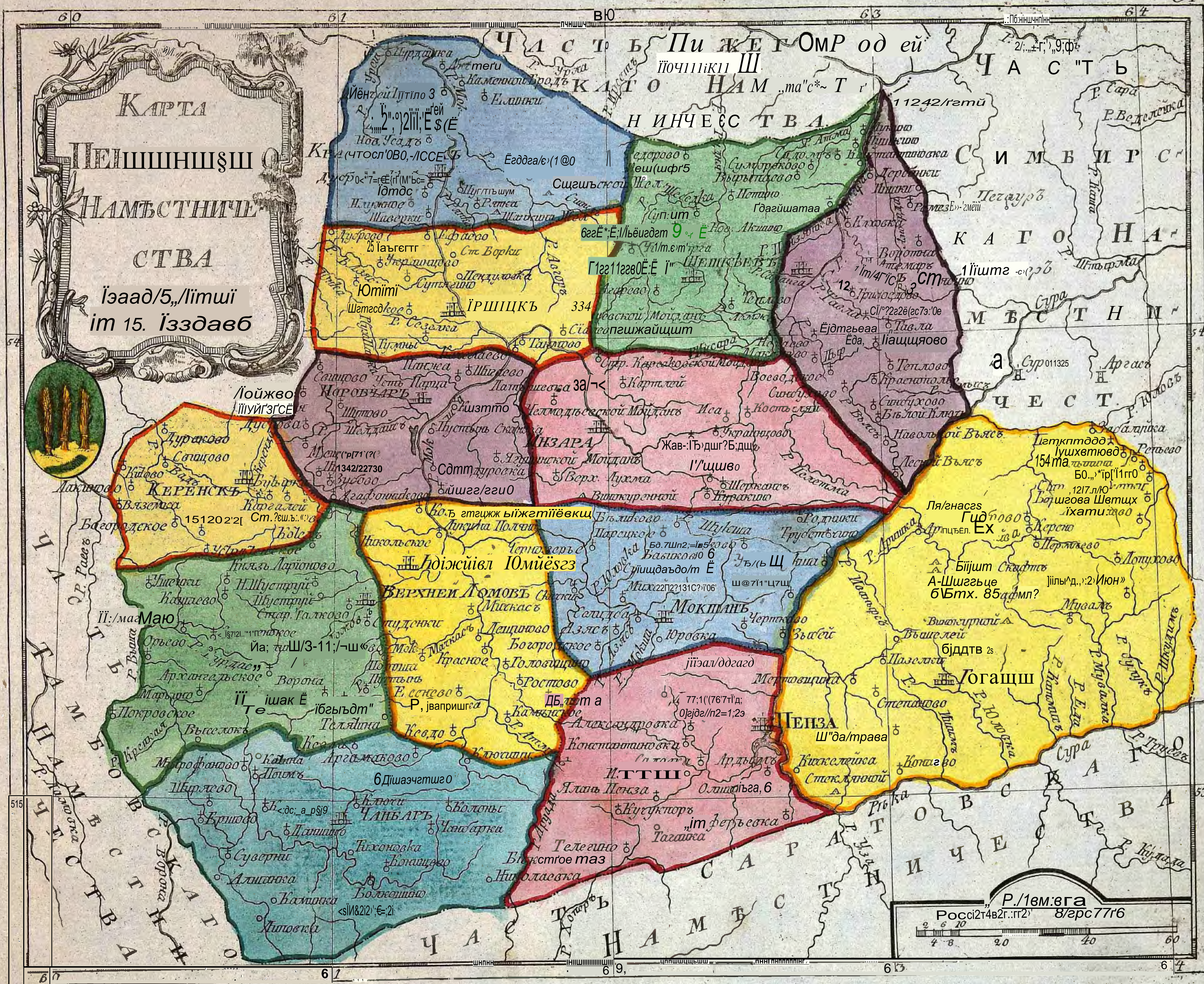
КАРТА

ПЕНШИНШШ

НАМЪСТНИЧ

СТВА

Ізаад/5, /litwii  
im 15. Іздавб



Small handwritten notes or corrections at the bottom left of the page.

КАРТА  
ТАШВО~ЕШШО  
НАМЪ с~l~m~lvc~mла

ощадмшеата на 13.  
Убддовд

ЧАНСТЪ

ЧАСТЪ НИШЕИ

ПРОД-  
ЛЮБЯНОВЪ

РЯЗАНСКАГО

ОБАЛ\*(1

НЛМЗ Ю-К

ЧАСТЪ

НАМЪ СТИИ

МОРИАНСКЪ

ПЕНЗЕНСКАГО

И' УЕШЪ-Из: АГО

ОРАНЪНВЪРЪ

КОЗЛОВЪ

НАМЪ ТИЧЕИ

НАМЪ СТИИ

ЛУБЕДИНЪ

ТАМБОВЪ

Ч-1? О'Г/Б

ЧААТЪ,,

ЕЛЕЦЪ

ВЕДЕНСКА

ТРЕГУЛЕВСКАЯ

САРАТОВЪ СВАГО

01'211СiВс

УСМАНЪ

ВЕРЕЗОВКА

ЩЕИЪШАИФИИКА

ИЛКЕИЕСТ

АЗ'М

БОРОНЕЖСКАГО

ХОЛМГСЪ

НАМЪ СТИИ

ЧАСТЪ

ШЖИВВВЩЪ

БОРОТОЯЪ

ЧЕЛСЪ

ЕЗМВЪ

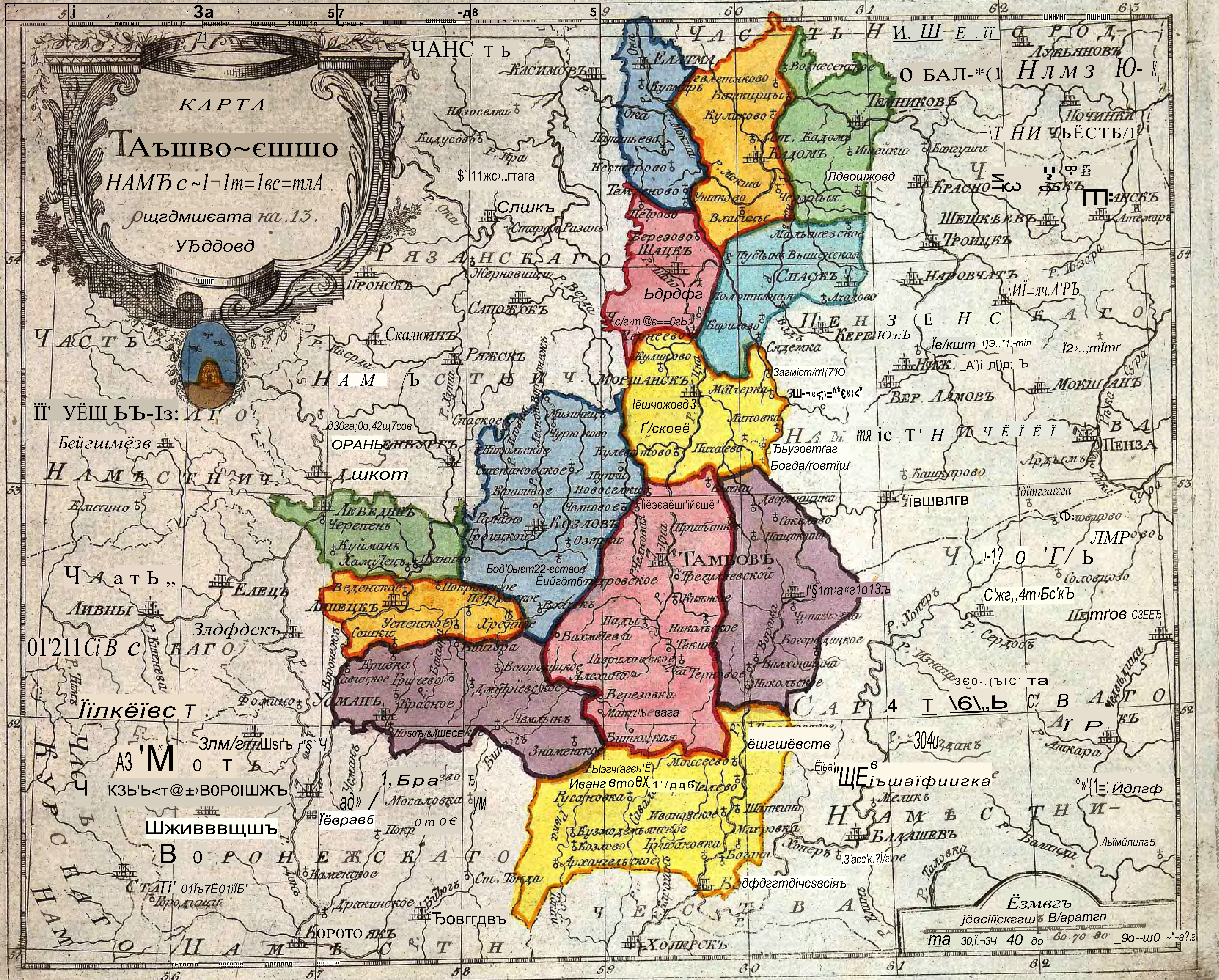
НАМЪ

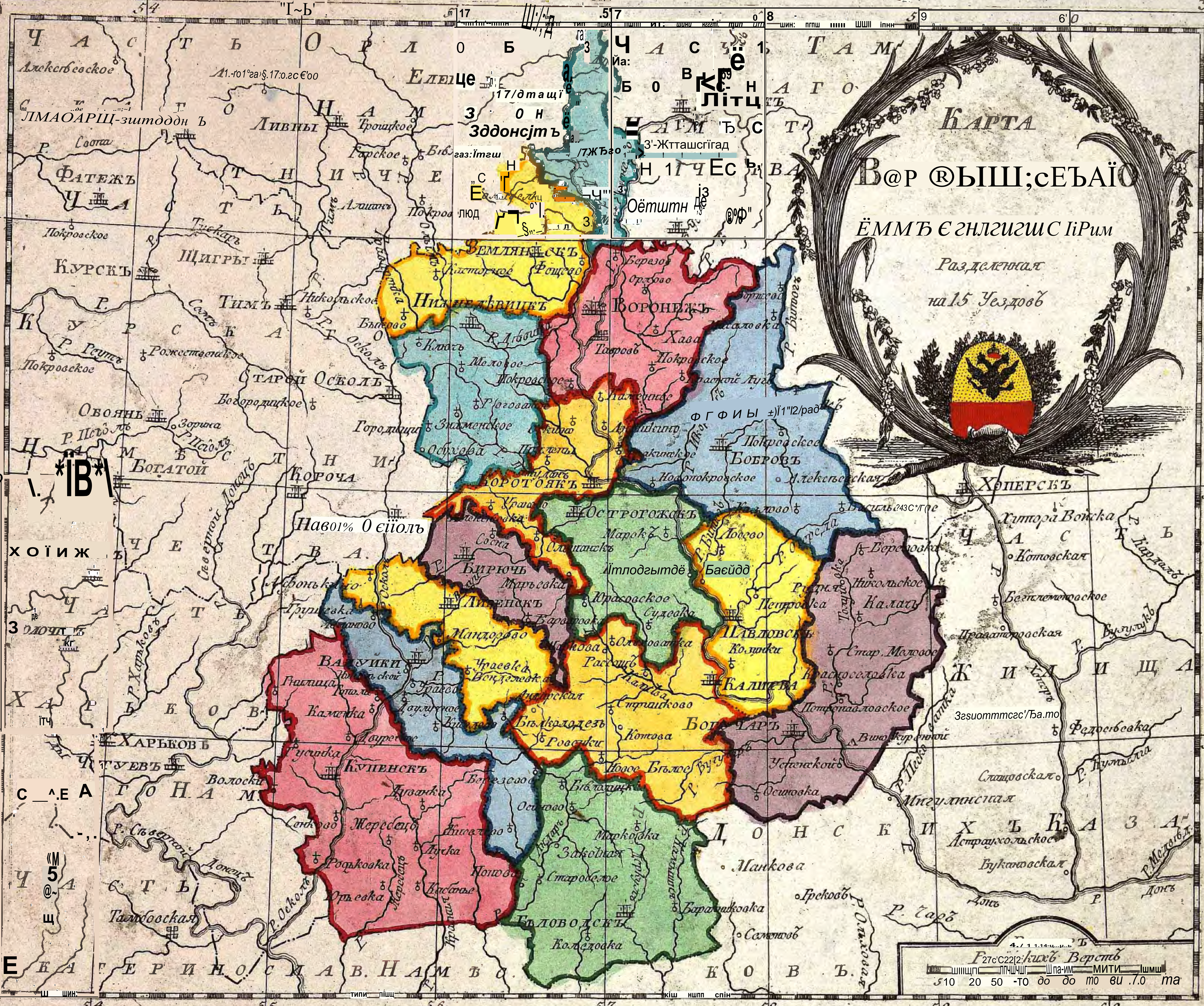
НАМЪ

НАМЪ

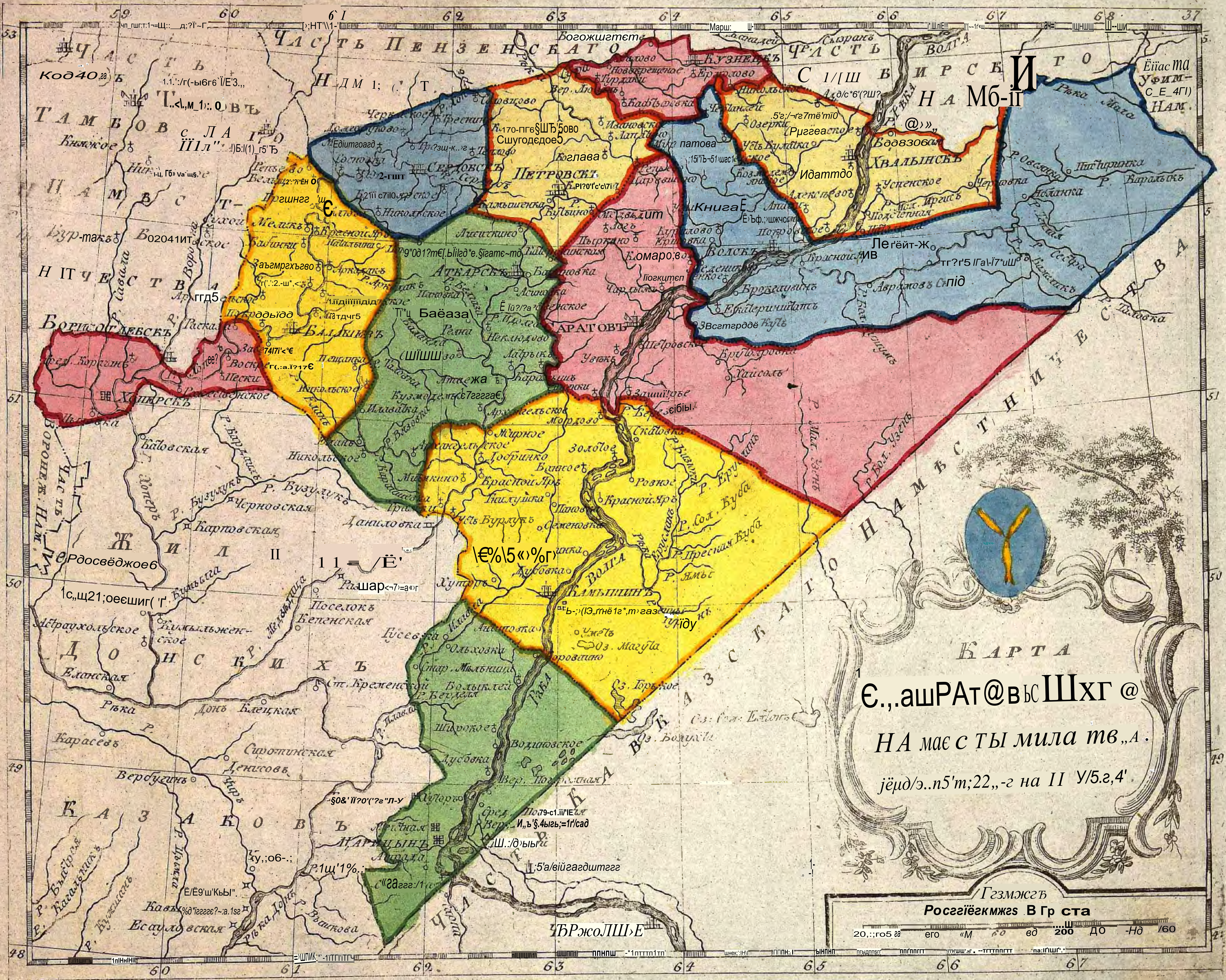
НАМЪ

та 30.1-34 40 до 60 70 80 90-ш0 -а?а





Губерніи Воронежской  
 Шкала: 1:100,000  
 10 20 50 - то до до то ви 1.0 ма




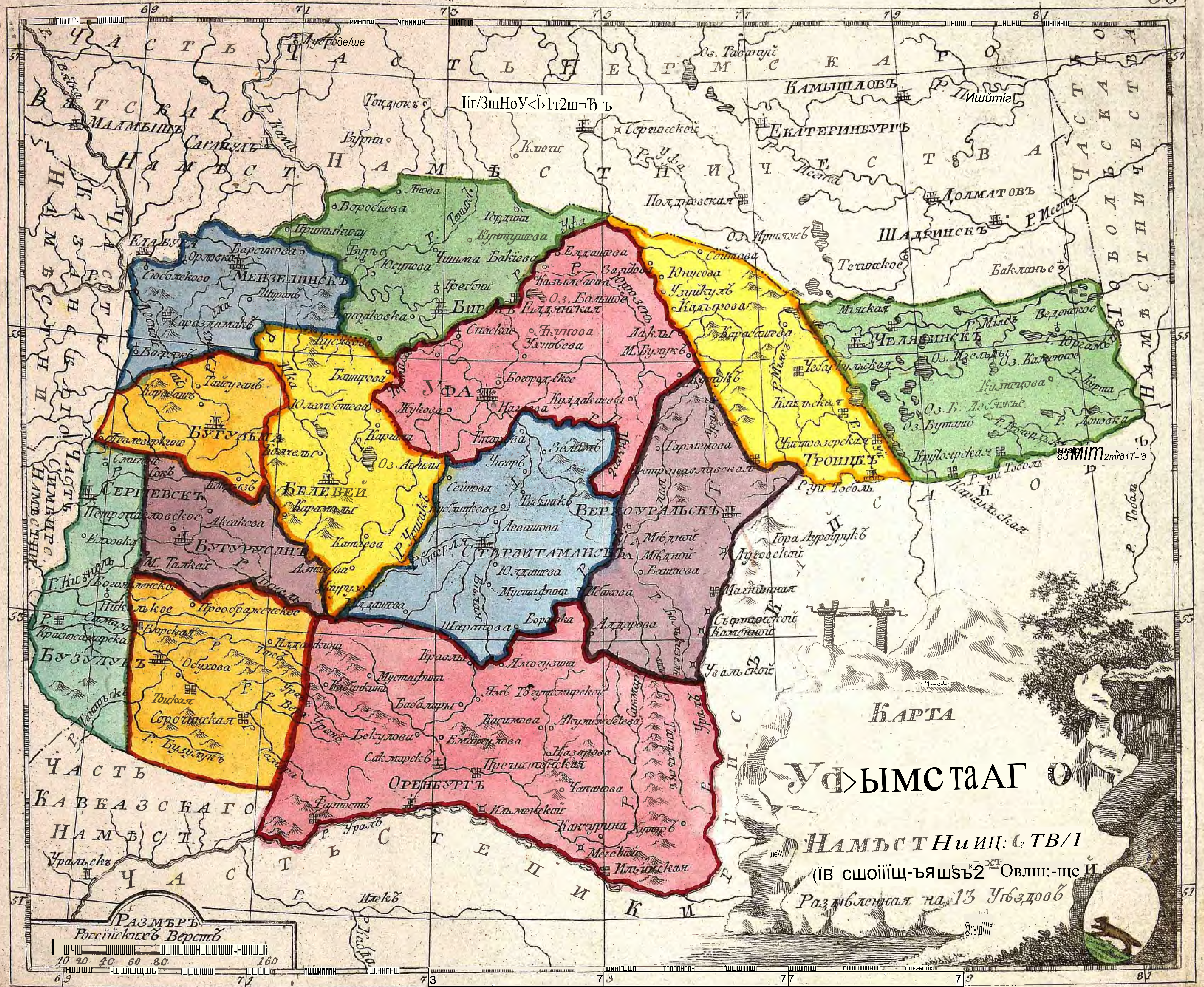
КАРТА

С. ашРАТ@всШхГ @  
 НА має с ты мила тв „А.  
 јѣмд/э..n5'm;22,, -г на П У/5.г,4'

Гззмжсб

Росггггкмжс В Гр ста





КАРТА  
**УФИМСКАГО**  
 НАМЕСТНИЦСТВА  
 (В СХОДИЩЬЯШЬСЯ ОВЛШ:-ЩЕ И  
 Раздѣленная на 13 Уѣздовъ)

РАЗМѢРЪ  
 Россійскихъ Верстѣ  
 10 20 40 60 80 160

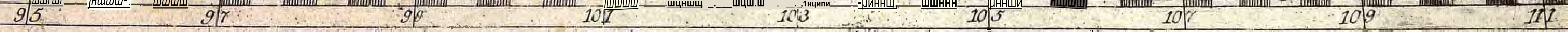


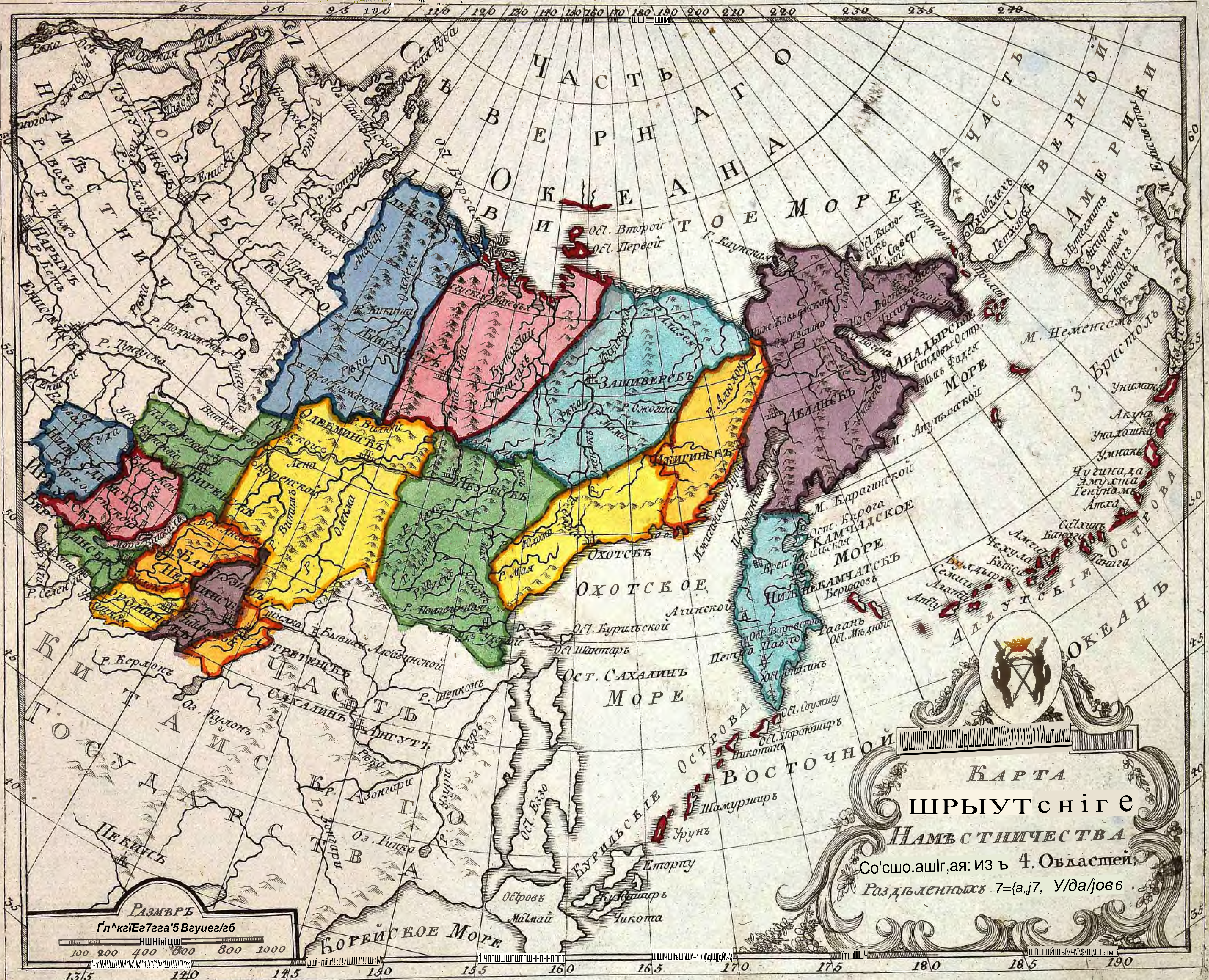
КАРТА  
**КОЛЫВАНСКАГО**  
 НАМИТНЫЧЕСТВІ

і'щзг,4/б.1дгтл Ш .5".%здвбб

РАЗМѢРЪ  
 Російскѣхъ Верстѣ

10 3а „ТО6'0-80 /03





КАРТА  
ШРЫУТснiГЕ  
НамЪстничества

Со'шо.ашг,ая: ИЗЪ 4. ОВЛАСТЕЙ,  
Раздѣленныхъ 7-а, j7, УДАЛОВЪ

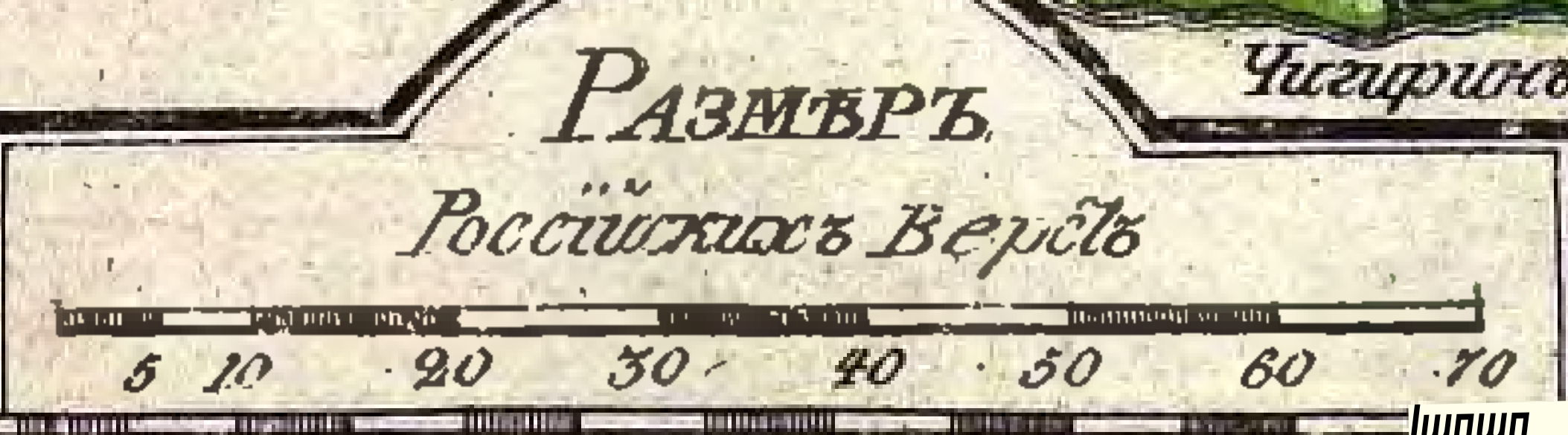
Размѣръ  
Гл^каiЕгТага'5 Вауег/аб  
100 200 400 800 800 1000

48 49 50 51 32 31



КАРТА  
КІЕВСКАГО  
НАМѢСТНИЧЕСТВА.

раздѣленная на 11.  
Уѣздовъ.



ЧАСТЬ ЕКАТЕРИНОСЛАВСКАГО НАМѢСТ.





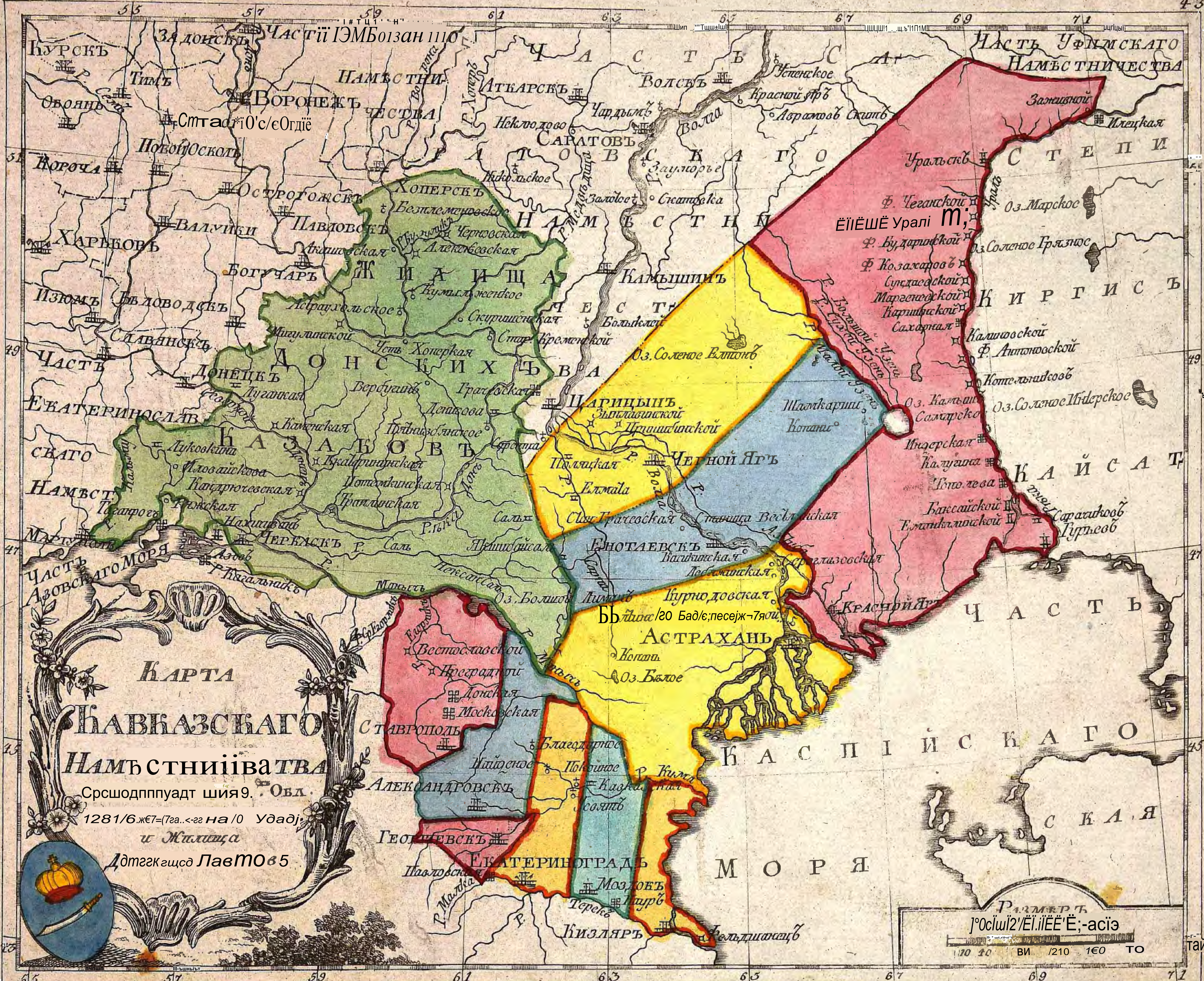
КАРТА

ЕКАТЕРИНО  
СЛАВСКАГО

Ея мѣстичества

Часть Чернаго моря

По сейте сгиз Вфлюид  
до Рои 100




ит& 3-

18  
де  
да  
4  
Еста  
064  
К. 001

К

# КАРТА ТАВРИЧЕСКОЙ ОБЛАСТИ.

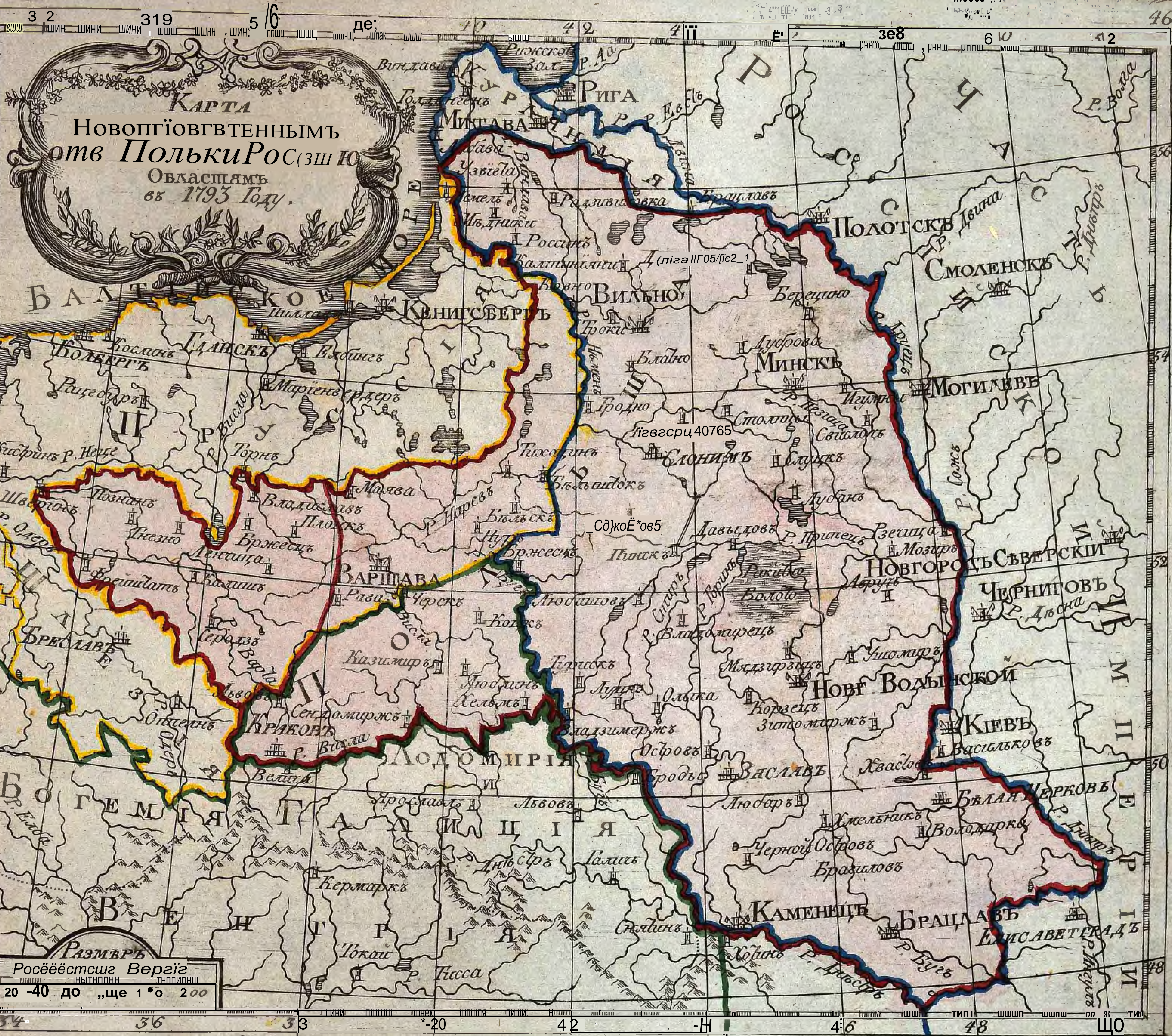


РАЗМЕРЬ  
Россійскихъ Верстахъ.  
ММ 20 50 10 ад 100



КАРТА  
 ЖЫГА ИТ/  
 БАБУША щЕ&ТЪОЪЛ  
 СТЕШИ

РАЗМЪРЪ  
 Іо ссагс?с;~:е&я:\*д ош\*7/45  
 25 50 100 200 300 400 500  
 ТИП. ШІІ



**КАРТА**  
**Новополювтеннымъ**  
**отъ Польки Рос (зш ю)**  
**Овласшямъ**  
**въ 1793 Году.**

**Размѣръ**  
Росееѣстсиг Вергіг  
Нѣтпопнн тпопннш  
20 -40 до „ще 1°о 200